

CARNET VÉLO 2023-2024

Centre- du-Québec

bonjour
québec



TOURISME 
Centre-
du-Québec



PARC À PARC

CIRCUIT
RIVERAIN



Découvrez nos 11 parcs
riverains à travers 45 km
de pistes cyclables!

Trajets familiaux,
intermédiaires et trajets
sportifs disponibles.

parcaparc.drummondville.ca



DRUM
MOND
VILLE

01. À vélo au Centre-du-Québec

04

02. Pour rouler en toute sécurité avec la petite famille

09

03. Le TOP 5 où rouler à vélo au Centre-du-Québec

14

04. Pour un séjour à vélo sans tracas

37

05. Roulons en ville

38

06. Où rouler au Centre-du-Québec avec son vélo de montagne ou son fatbike?

42

07. Les nouvelles tendances dans le monde du vélo

44

08. Informations pratiques

46

Sommaire

Ici, on est bien
placé pour vous
étonner.



SAINT-PIERRE-LES-BECQUETS ©STÉPHANE DAoust



© BUZZ PHOTO



©ÉRIC MARCHAND

À vélo au Centre-du-Québec

Route verte, circuits vélo, circuits de gravel bike et de vélo de montagne sont les différentes options que vous aurez pour rouler à vélo au Centre-du-Québec. C'est plus de 1 000 km à découvrir! Wow!

Roulez dans les paysages bucoliques des contreforts des Appalaches ou au travers des petites routes de campagne pour rejoindre les abords du fleuve Saint-Laurent et vivez des escapades sur deux roues étonnantes dans la région. Retrouvez des circuits adaptés à vos besoins : sur route, sur pistes cyclables en poussière de pierre ou même selon les nouvelles tendances que sont le vélo électrique et le gravel bike. La région vous invite à découvrir ce que c'est que de rouler ici, au Centre-du-Québec.

Pour tout découvrir sur l'offre vélo au Centre-du-Québec, consultez notre section dédiée au vélo velocentreduquebec.com ou restez informé en nous suivant sur facebook.com/velocentreduquebec.

*L'équipe de
Tourisme Centre-du-Québec*



PLESSISVILLE © LES MAXIMES



VÉLO ADAPTÉ © VILLE DE VICTORIAVILLE

Services sur les voies cyclables

Bâtiment de service	Eau potable	Borne de réparation libre-service	Vélo de montagne
Stationnement	Halte vélo	Borne recharge vélo à assistance électrique	Bureau d'information touristique
Pont couvert	Halte vélo avec abris	Boutique et réparation de vélo	Village-relais
Navette fluviale	Belvédère	Lave-vélo	Route des Navigateurs
Douche	Vue panoramique	Prêt de vélo	Prêt de vélo adapté
Toilettes	Trousse de réparation de vélo		

Localisation

Départ suggéré	Sens de l'itinéraire recommandé	Aller-retour	Le Grand Sentier
----------------	---------------------------------	--------------	------------------

Types de voies

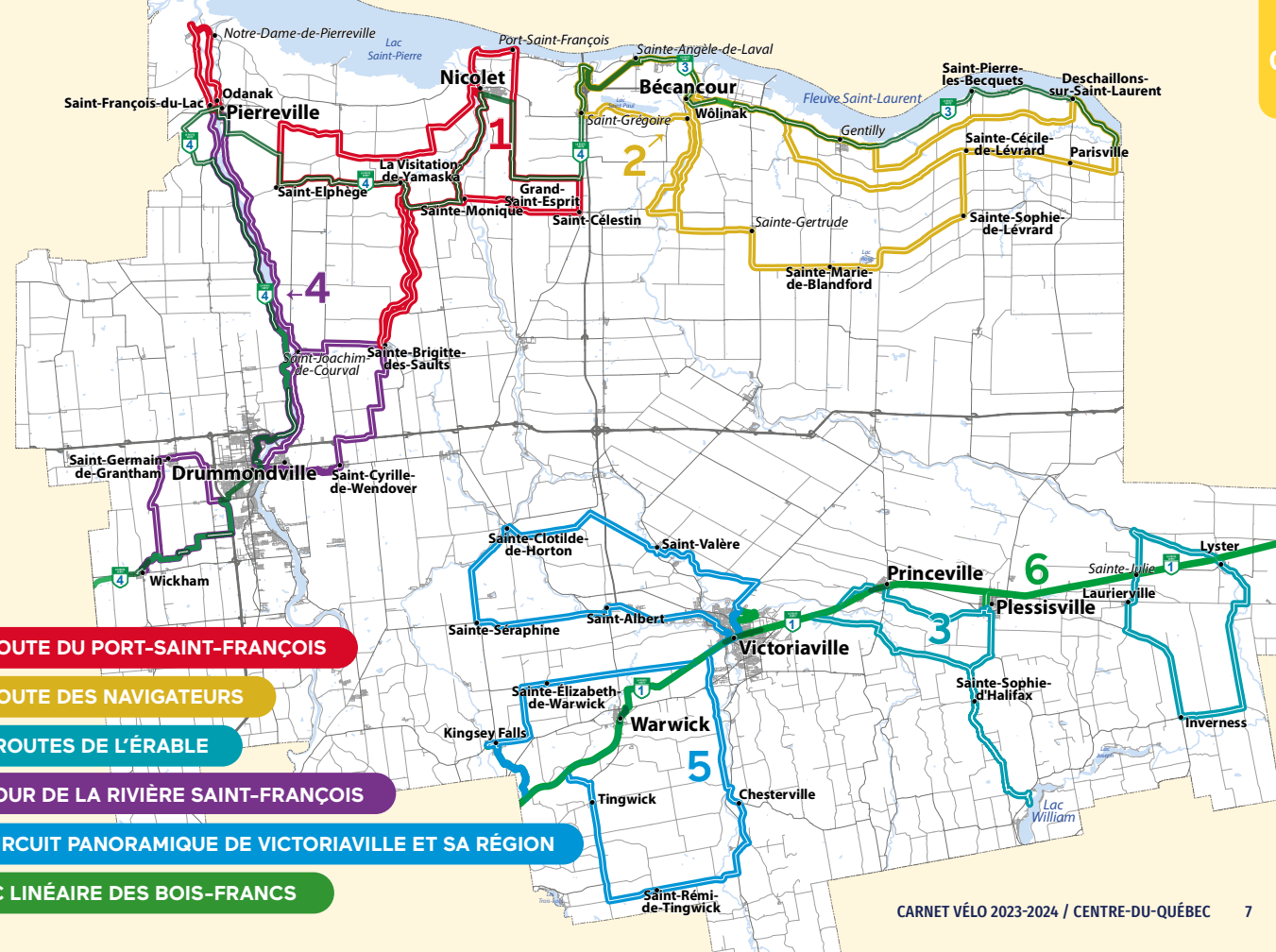
Routes vertes	Route asphaltée	Piste cyclable asphaltée
	Route non asphaltée	Piste cyclable non asphaltée
Route du circuit	Piste cyclable du circuit	Navette fluviale (en saison)

Niveau de difficulté du circuit

Facile	Intermédiaire	Expérimenté
--------	---------------	-------------

Avertissements

Accotement étroit et débit de circulation modéré à fort	Vitesse et/ou débit voiture élevé(e)	Surface endommagée	Forte pente ascendante (> 6%)
---	--------------------------------------	--------------------	-------------------------------



1 LA ROUTE DU PORT-SAINT-FRANÇOIS

2 LA ROUTE DES NAVIGATEURS

3 LES ROUTES DE L'ÉRABLE

4 LE TOUR DE LA RIVIÈRE SAINT-FRANÇOIS

5 LE CIRCUIT PANORAMIQUE DE VICTORIAVILLE ET SA RÉGION

6 PARC LINÉAIRE DES BOIS-FRANCS



MAISON DE LA CULTURE DE WARWICK © BUZZ PHOTO



PARC DE LA RIVIÈRE BOURBON, PLESSISVILLE © BUZZ PHOTO



PARC LINÉAIRE DES BOIS-FRANCS © KIM ROBERGE

02

Pour rouler en toute sécurité avec la petite famille!

Faisant partie du plus grand réseau cyclable en Amérique du Nord, la « Route Verte », le magnifique Parc linéaire des Bois-Francis est entièrement aménagé sur une ancienne voie ferroviaire et traverse les MRC d'Arthabaska et de l'Érable. Les cyclistes qui le parcourent y découvriront 77 km de campagnes pittoresques et de milieux urbains chaleureux et accueillants! Vous y croiserez entre autres le Camping Plage des Sables qui est certifié « Bienvenue Cycliste », la gourmande P'tite Vache qui sert de généreuses poutines et la charmante Gare de Lyster où vous pourrez faire une halte. Un sentier vélo adapté pour tous!

PARC LINÉAIRE DES BOIS-FRANCS ROUTE VERTE #1

DURÉE

1 jour

DISTANCE

77 km

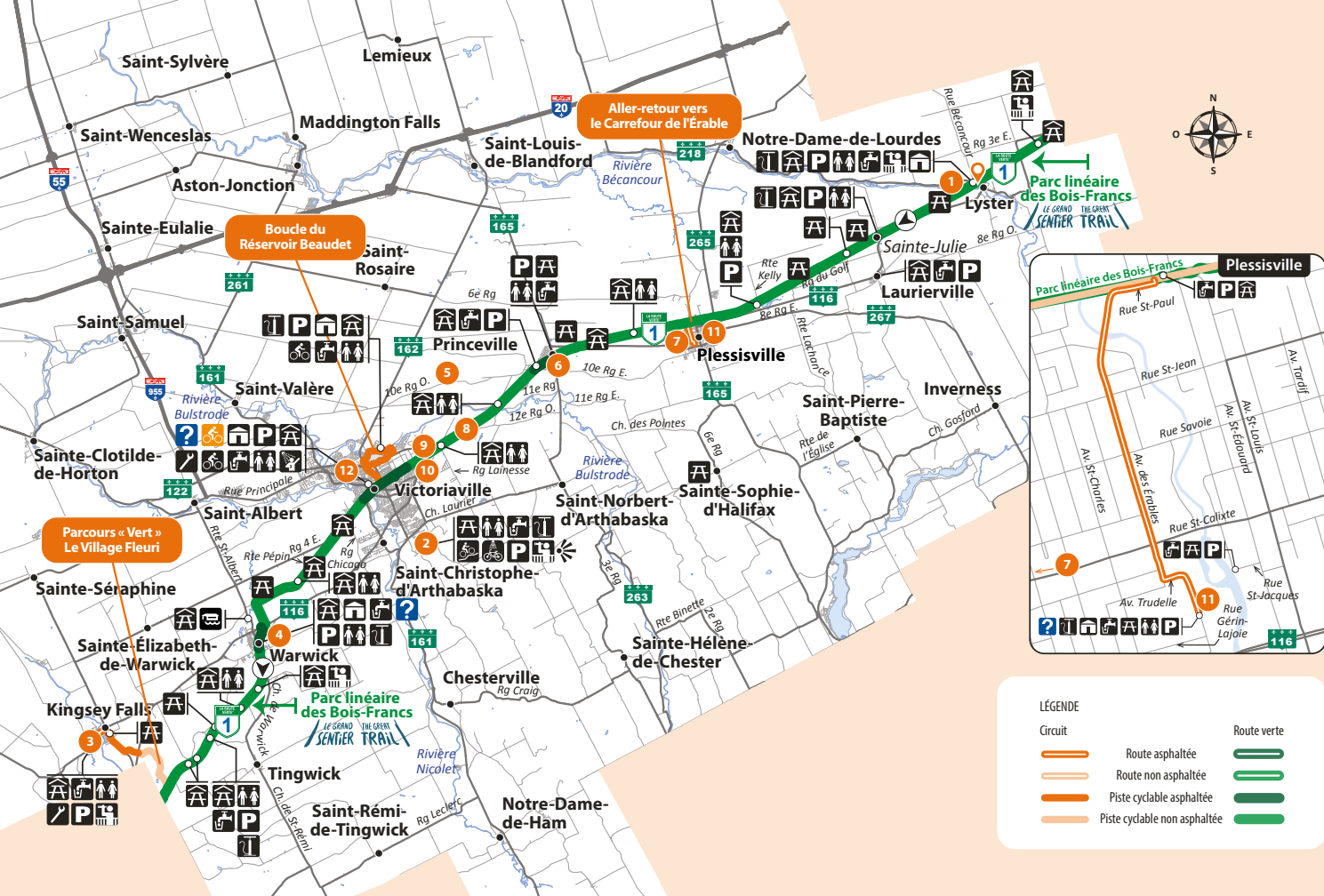
DIFFICULTÉ



CARTE INTERACTIVE

Scannez le code QR à l'aide de votre appareil intelligent





PARC LINÉAIRE DES BOIS-FRANCIS - ROUTE VERTE #1 / 77 KM

À découvrir le long de votre randonnée

ATTRAITS TOURISTIQUES

- Gare de Lyster**
2175, rue Bécancour, Lyster
819 389-5787 • lyster.ca
- Parc du Mont Arthabaska**
100, chemin du Mont-Arthabaska
Victoriaville
819 751-4520 • victoriaville.ca
- Parc Marie-Victorin**
385, boul. Marie-Victorin
Kingsey Falls
819 363-2528 • parcmarievictorin.com

HALTES GOURMANDES

- Brûlerie des Cantons**
4, rue Beauchesne, Warwick
819 358-9177
bruleriesdescantons.com

- La Ferme d'Évelyne**
1634, 10^e rang Ouest (rang Desharnais)
Princeville
819 364-3377 • fermeevelyne.com
- La P'tite Vache**
77, boul. Baril Ouest, Princeville
819 364-5399 • laprivevache.com
- Microbrasserie Jackalhop**
775, route 116 Ouest, Plessisville
(accessible via la rue St-Calixte)
819 252-5225 • jackalhop.com

- Hôtel Le Victorin**
19, boul. Arthabaska Est, Victoriaville
1 800 563-0533
hotellvictorin.com
- Quality Inn & Suites Victoriaville**
1, boul. Arthabaska Est, Victoriaville
1 855 330-7825
qualityinnvictoriaville.com

SERVICES

- L'Érable Tourisme & Culture**
1280, avenue Trudelle, Plessisville
1 800 360-2989
regiondelelable.ca

HÉBERGEMENTS

- Camping Plage des Sables**
1450, route 116 Ouest, Princeville
819 364-5769
camping-plagedessables.com
- Tourisme Victoriaville et sa région**
747, boul. Pierre-Roux Est, Victoriaville
1 888 758-9451
velorouteappalaches.com



**brûlerie
des cantons**

L'EXPRESSION DU GOÛT!

Pour s'énergiser avec un espresso ou bien vous rafraîchir avec nos breuvages glacés, planifiez une halte à la Brûlerie des Cantons!

819 358-9177
bruleriedescantons.com

Brûlerie des Cantons 4, rue Beaubesne, Warwick



PARC LINÉAIRE DES BOIS-FRANCS - ROUTE VERTE #1 / 77 KM

Vous désirez prolonger votre parcours? Voici quelques options intéressantes pour poursuivre votre randonnée :



**BOUCLE
DE LA BALADE
DES FLEURS**
63 km



**LA CAPITALE
MONDIALE
DE L'ÉRABLE**
22 km



**LA PETITE
BOUCLE
DES ÉRABLES**
48 km





03

Le TOP 5 où rouler à vélo au Centre-du-Québec

LA ROUTE DES NAVIGATEURS

ROUTE VERTE #3

DURÉE **1 jour**

DISTANCE **58 km**

DIFFICULTÉ



CARTE INTERACTIVE

Scannez le code QR à l'aide de votre appareil intelligent

LA ROUTE DU PORT-SAINT-FRANÇOIS

DURÉE **1 jour**

DISTANCE **52 km**

DIFFICULTÉ



CARTE INTERACTIVE

Scannez le code QR à l'aide de votre appareil intelligent

LE CIRCUIT PANORAMIQUE DE VICTORIANVILLE ET SA RÉGION

DURÉE **1 jour**

DISTANCE **88 km**

DIFFICULTÉ



CARTE INTERACTIVE

Scannez le code QR à l'aide de votre appareil intelligent

LES ROUTES DE L'ÉRABLE

DURÉE **1 jour**

DISTANCE **73 km**

DIFFICULTÉ



CARTE INTERACTIVE

Scannez le code QR à l'aide de votre appareil intelligent

LE TOUR DE LA RIVIÈRE SAINT-FRANÇOIS

DURÉE **1 jour**

DISTANCE **79 km**

DIFFICULTÉ



CARTE INTERACTIVE

Scannez le code QR à l'aide de votre appareil intelligent

Le Centre-du-Québec à vélo, c'est pouvoir parcourir près de 40 différents circuits à vélo dans une diversité de paysages uniques. Entre les contreforts des Appalaches et les plaines du Saint-Laurent, ce sont des routes, des pistes cyclables, des circuits de gravel bike et de vélo de montagne qui vous attendent pour tantôt tester votre endurance, tantôt pour contempler paisiblement l'horizon sur des faibles dénivelés.

Rouler ici, c'est s'offrir la diversité tant dans ce que l'on peut vivre que dans ce que l'on peut voir. Testez-le vous-même pour en être convaincu! On vous attend!

À découvrir le long de votre randonnée

La Route des Navigateurs à vélo, ou Route Verte # 3, longe la route 132 sur la rive sud du fleuve Saint-Laurent. Ce tronçon cyclable de près de 60 km vous fera apprécier encore plus le cachet maritime de ce secteur du Centre-du-Québec et vous amènera à croiser sur votre route la Fromagerie L'Ancêtre, le Moulin Michel de Gentilly et Entre fleuve et brebis. Pour vous héberger, l'Auberge Godefroy et le Motel Bécancour sauront bien vous recevoir. Voilà plusieurs arrêts et destinations de choix où il est invitant de faire une pause si vous empruntez ce charmant parcours.

ATTRAIS TOURISTIQUES

- 1 Moulin Michel de Gentilly**
675, boul. Bécancour (route 132)
Bécancour
819 298-2882
moulinmichel.qc.ca
- 2 Parc régional de la rivière Gentilly**
1000, route des Flamants
Sainte-Marie-de-Blandford
1 800 944-1285
rivierementilly.com

HALTES GOURMANDES

- 3 Entre fleuve et brebis**
185, route Marie-Victorin (route 132)
Saint-Pierre-les-Becquets
819 801-8909
facebook.com/entrefleuveetbrebis
- 4 Fromagerie L'Ancêtre**
1615, boul. de Port-Royal
Bécancour
819 233-9157
fromagerieancetre.com

HÉBERGEMENTS

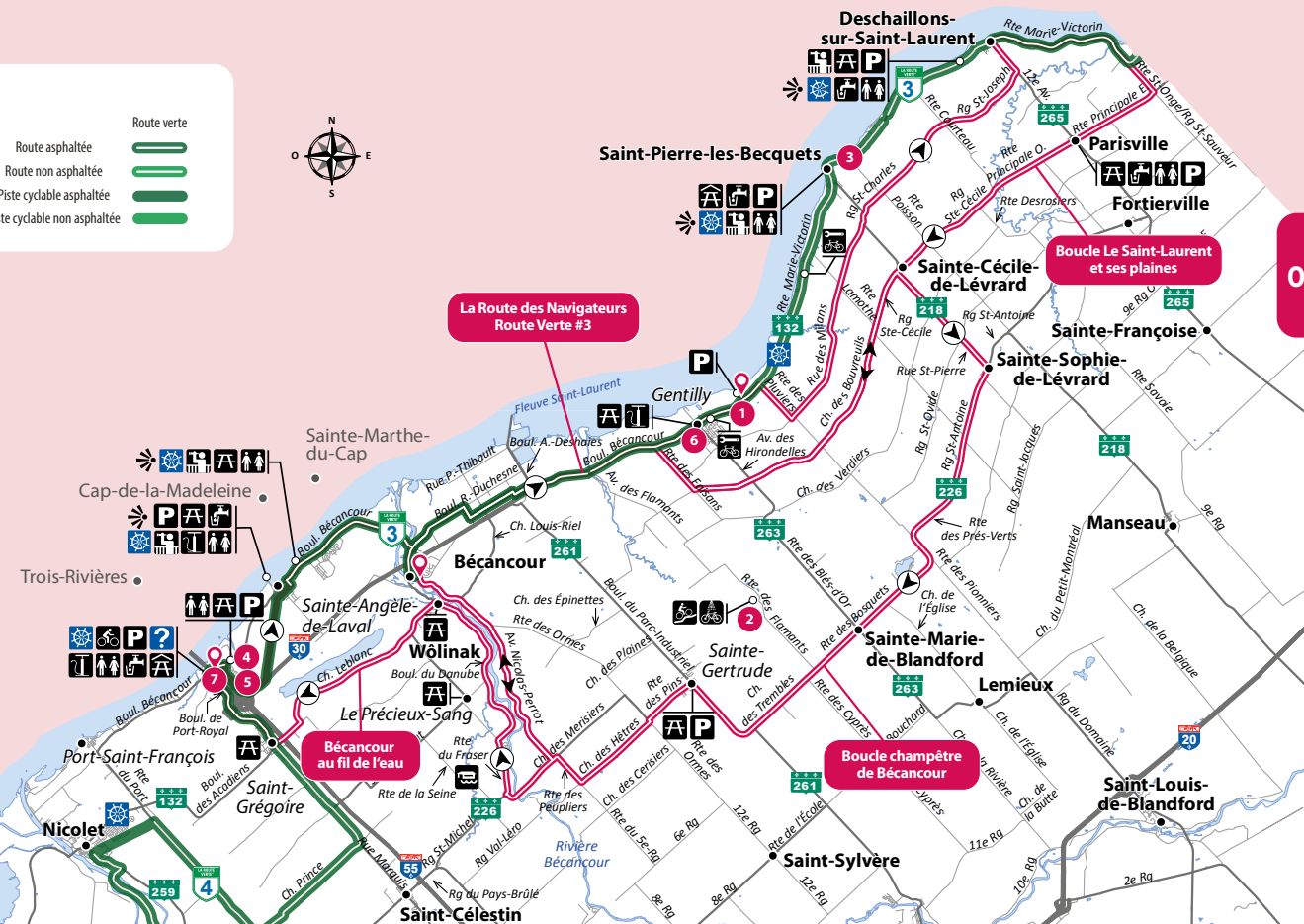
- 5 Auberge Godefroy**
17575, boul. Bécancour
(route 132), Bécancour
1 800 361-1620
aubergegodefroy.com
- 6 Motel Bécancour**
3735, boul. Bécancour
(route 132), Bécancour
1 855 372-6818
motelbecancour.com

SERVICES

- 7 Tourisme Bécancour**
1005, boul. de Port-Royal
Bécancour
1 888 233-4676
tourismebecancour.com

LÉGENDE

Circuit	Route verte





tourisme
Bécancour

La place.

PÉDALEZ DE PLUS BELLE, BÉCANCOUR
EST VOTRE NOUVEAU TERRAIN DE JEU !



tourismebecancour.com



Motel Bécancour

**Endroit paisible,
ambiance familiale
et abordable !**

38 chambres rénovées, confortables
et de qualité supérieure.

À proximité de plusieurs restaurants,
d'un supermarché et de magasins.

Petit déjeuner continental inclus.

3735, boul. Bécancour
Bécancour (Secteur Gentilly)

1 855 372-6818
motelbecancour.com



QUAI DE SAINT-PIERRE-LES-BECQUETS © STÉPHANE DAoust

LA ROUTE DES NAVIGATEURS - ROUTE VERTE #3 / 58 KM

**Vous désirez prolonger votre parcours? Voici quelques
options intéressantes pour poursuivre votre randonnée :**



**BOUCLE
DES
ACADIENS**
49 km



**BOUCLE GENTILLY
À SAINT-PIERRE-
LES-BECQUETS**
42 km



**LA ROUTE
DU PETIT
DESCHAILIONS**
42 km



ROUTE DES NAVIGATEURS - ROUTE VERTE #3
© STÉPHANE DAoust

À découvrir le long de votre randonnée

Secteur privilégié pour la villégiature, ce parcours vous fera admirer les paysages tant agricoles que fluviaux de Nicolet! Ville dynamique remplie d'histoire et jouissant d'un riche milieu culturel, Nicolet est parfaite pour une escapade à vélo que nous vous suggérons de terminer par une nuitée au réputé Hôtel Montfort Nicolet. Allez hop, chevauchez votre vélo et venez parcourir les routes verdoyantes de ce secteur de la région!

ATTRAIS TOURISTIQUES

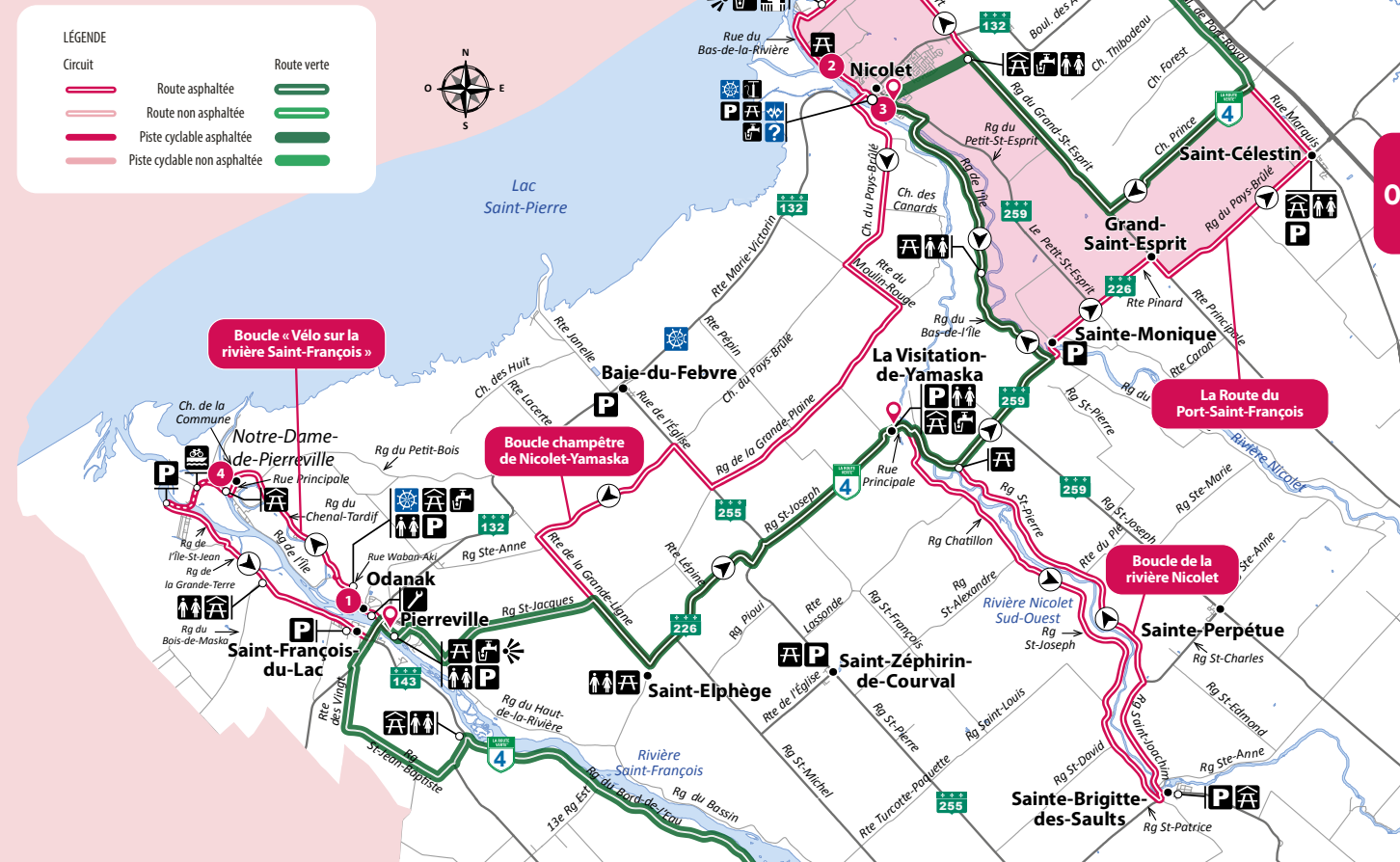
- 1 Musée des Abénakis**
108, Waban-Aki
Odanak
450 568-2600
museeabenakis.ca

HÉBERGEMENTS

- 2 Hôtel Montfort Nicolet**
1141, rue Saint-Jean-Baptiste
Nicolet
1 855 293-6262
hotelmontfort.ca

SERVICES

- 3 Tourisme Nicolet-Yamaska**
20, rue Notre-Dame, Nicolet
1 866 279-0444
tourismenicoletyamaska.com
- 4 Navette fluviale en ponton
« Circuit vélo sur la rivière »**
1 888-568-2810
caodanak.com/velo-sur-la-riviere





M
HÔTEL MONTFORT
 congrès · spa · villégiature
 NICOLET



400
KILOMÈTRES DE
VÉLO SUR ROUTE

Route verte # 4

Deux rivières, en bordure du lac Saint-Pierre et du fleuve Saint-Laurent, découverte de la réserve mondiale de la biosphère du Lac Saint-Pierre

Route des Navigateurs et la Tournée de la rivière Saint-François

Offre culinaire diversifiée

Agrotourisme, parfait pour l'autocueillette



1 866 279-0444
TOURISMENICOLETYAMASKA.COM

S'OFFRIR L'HÔTEL MONTFORT EN CADEAU, À VÉLO!



L'Hôtel Montfort Nicolet vous propose une expérience extraordinaire pour assouvir votre passion vélo: une nature parfaite accompagné d'un accueil chaleureux, voilà votre destination idéale!

ORIGINE
 artisans hôteliers

1141, rue Saint-Jean-Baptiste, Nicolet | 1 855 293-6262
 hotelmontfort.ca | | | CITO # 243180

LA ROUTE DU PORT-SAINT-FRANÇOIS / 52 KM

Vous désirez prolonger votre parcours? Voici quelques options intéressantes pour poursuivre votre randonnée :



BOUCLE DE LA RIVIÈRE SAINT-FRANÇOIS ET SES PLAINES
 52 km



CIRCUIT À TRAVERS LES TERRES AGRICOLES
 44 km



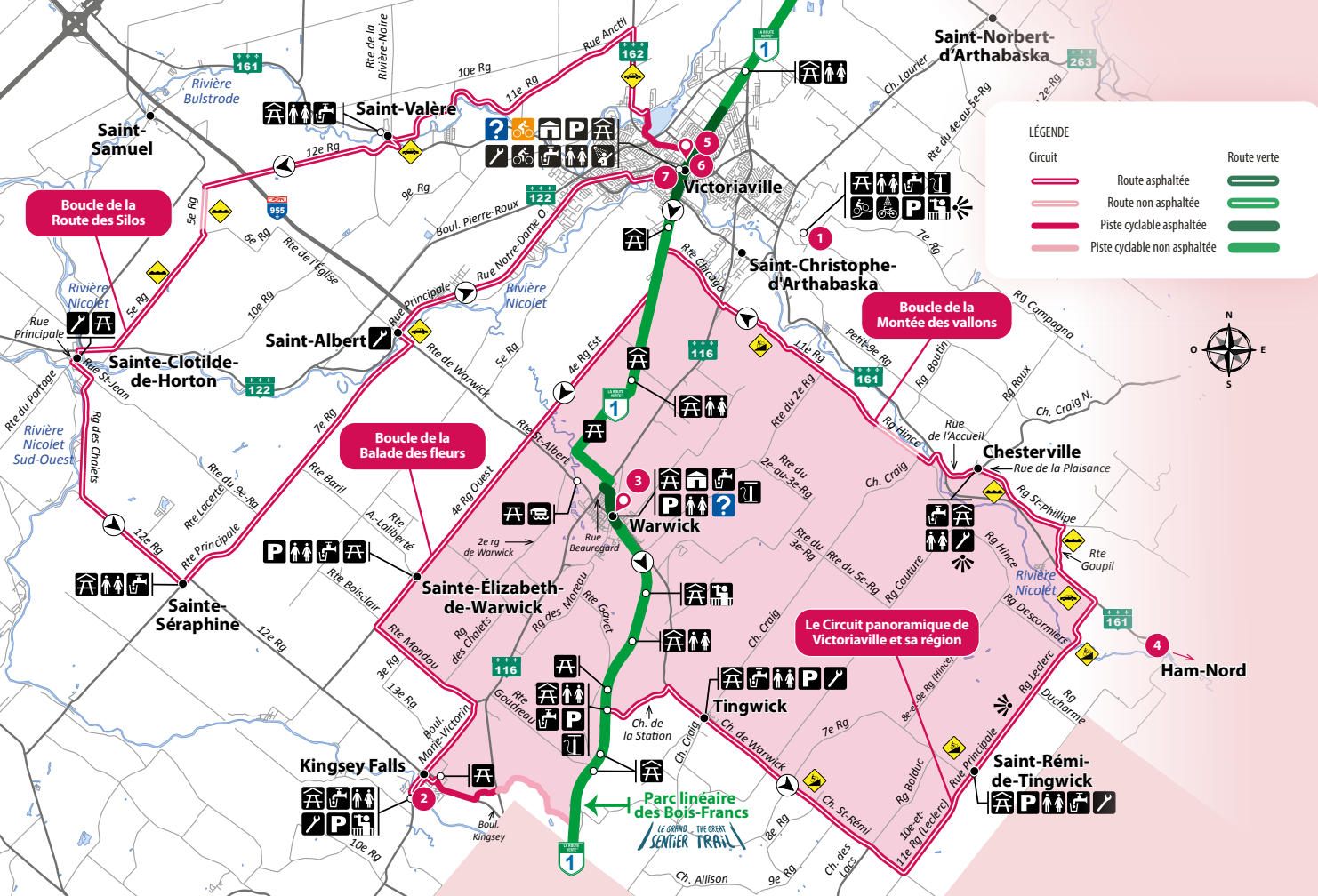
AU PAYS DES CANNEBERGES
 50 km



PONT DU RANG DE L'ÎLE, NICOLET © BUZZ PHOTO



NICOLET © BUZZ PHOTO



LE CIRCUIT PANORAMIQUE DE VICTORIEVILLE ET SA RÉGION / 88 KM

À découvrir le long de votre randonnée

Ce circuit propose une grande variété de panoramas et de dénivelés! Sur la route, de riches terres agricoles, un paysage vallonné parsemé de charmants villages et d'une ville dynamique, de savoureux produits du terroir et des arrêts incontournables vous attendent. Parmi ceux-ci, le magnifique Parc Marie-Victorin et le douillet Hôtel Le Victorin, un hébergement « Bienvenue cycliste », vous recevront avec grand bonheur!

ATTRAITES TOURISTIQUES

- 1 Parc du Mont Arthabaska**
100, chemin du Mont-Arthabaska
Victoriaville
819 751-4520
victoriaville.ca
- 2 Parc Marie-Victorin**
385, boul. Marie-Victorin
Kingsey Falls
819 363-2528
parcmarienvictorin.com

HALTES GOURMANDES

- 3 Brûlerie des Cantons**
4, rue Beauchesne
Warwick
819 358-9177
bruleriesdescantons.com
- 4 La Grange Perdue - Ferme brassicole**
261, route 216 Ouest
Ham-Nord
819 344-2200
lagrangeperdue.com

HÉBERGEMENTS

- 5 Hôtel Le Victorin**
19, boul. Arthabaska Est
Victoriaville
1 800 563-0533
hotellévictorin.com
- 6 Hôtel Quality Inn & Suites Victoriaville**
1, boul. Arthabaska Est
Victoriaville
1 855 330-7825
qualityinnvictoriaville.com

SERVICES

- 7 Tourisme Victoriaville et sa région**
747, boul. Pierre-Roux Est
Victoriaville
1 888 758-9451
velorouteappalaches.com



LA GRANGE PARDUE,
ON CULTIVE
D'LA BIÈRE !

**LA GRANGE
PARDUE**
FERME BRASSICOLE · HAM-NORD

Ferme brassicole, paysages incroyables, bières locales, ambiance rustique, bouffe du terroir.

La Grange Pardue – Ferme brassicole | 261, route 216 Ouest, Ham-Nord
819 344-2200 | lagrangepardue.com | [f](https://www.facebook.com) [@](https://www.instagram.com)



LE CIRCUIT PANORAMIQUE DE VICTORIAVILLE ET SA RÉGION / 88 KM

Vous désirez prolonger votre parcours? Voici quelques options intéressantes pour poursuivre votre randonnée :



**CHICK
& WHEELS**
69 km



**BOUCLE
DES APPALACHES**
49 km



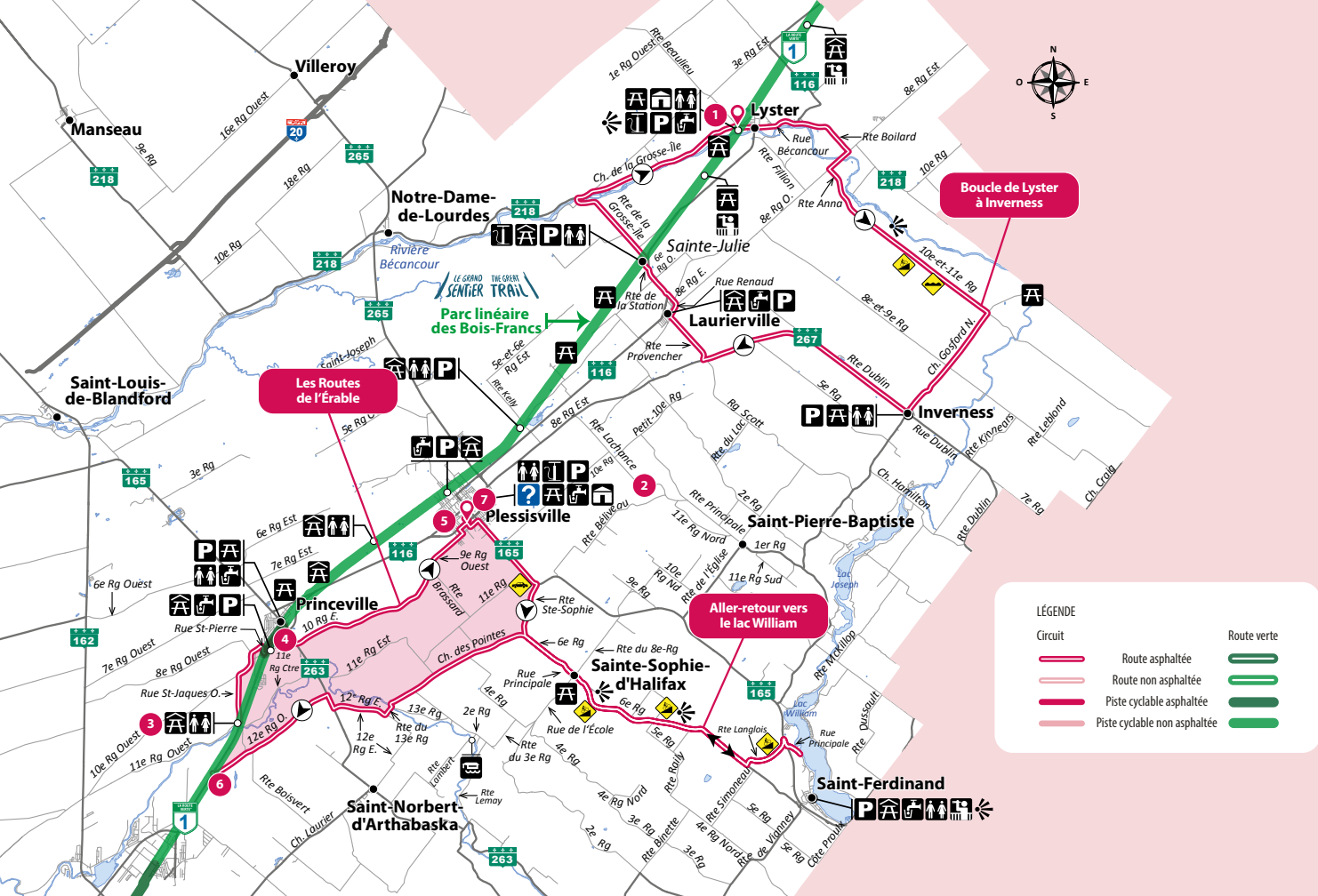
**LA BOUCLE
BULSTRODE**
44 km



CHEMIN LECLERC
SAINT-RÉMI-DE-TINGWICK
© LES MAXIMES



RANG DES BUTTES, WARWICK © LES MAXIMES



LES ROUTES DE L'ÉRABLE / 73 KM

À découvrir le long de votre randonnée

Les Routes de l'Érable vous feront parcourir les plaines comme le contrefort des Appalaches. Vous y découvrirez des paysages champêtres qui vous séduiront particulièrement à l'automne, alors que les collines se parent de couleurs offrant un décor des plus spectaculaires. Sur votre chemin, la Microbrasserie Jackalhop est l'endroit idéal pour une halte savoureuse, tandis que La Ferme d'Évelyne, légèrement à l'extérieur du circuit, est un arrêt gourmand incontournable ou un bel endroit pour y faire un pique-nique!

ATTRAITES TOURISTIQUES

- 1** Gare de Lyster
2175, rue Bécancour, Lyster
819 389-5787 • lyster.ca
- 2** Mont Apic (Vélo de montagne)
1361, route Bellemare
Saint-Pierre-Baptiste
418 453-2357 • montapic.com

HALTES GOURMANDES

- 3** La Ferme d'Évelyne
1634, 10^e rang Ouest
(rang Desharnais), Princeville
819 364-3377 • fermedevelyne.com
- 4** La P'tite Vache
77, boul. Baril Ouest, Princeville
819 364-5399 • laptitevache.com

HÉBERGEMENTS

- 6** Camping Plage des Sables
1450, route 116 Ouest, Princeville
819 364-5769
camping-plagedessables.com

SERVICES

- 7** L'Érable Tourisme & Culture
1280, avenue Trudelle, Plessisville
1 800 360-2989
regiondelelable.ca

Du pur bonheur!

PARCOURIR LA RÉGION DE L'ÉRABLE À VÉLO

Roulez sur le Parc linéaire des Bois-Francs, tronçon de la Route Verte #1.

Admirez les paysages bucoliques de nos circuits sur route:

- ✿ Horizons de + de 50 km
- ✿ Lacs et rivières
- ✿ Parc éolien
- ✿ Routes historiques
- ✿ Montagnes et plaines

BUREAU D'INFORMATION TOURISTIQUE
DE LA RÉGION DE L'ÉRABLE
1280, AVENUE TRUELLE, PLESSISVILLE
819 621-1333, POSTE 1285

REGIONDELERABLE.CA

RÉGION DE
L'Érable



SAINT-FERDINAND © STÉPHANE DAOUST



LAC WILLIAM © BUZZ PHOTO



SAINTE-SOPHIE-D'HALIFAX © BUZZ PHOTO

LES ROUTES DE L'ÉRABLE / 73 KM

Vous désirez prolonger votre parcours? Voici quelques options intéressantes pour poursuivre votre randonnée :



BOUCLE DE LA RIVIÈRE BÉCANCOUR

48 km



BOUCLE DE L'YSTER À INVERNESS

50 km



LE TOUR DU LAC WILLIAM

21 km

LE TOUR DE LA RIVIÈRE SAINT-FRANÇOIS / 79 KM

À découvrir le long de votre randonnée

Longez les rives de la rivière Saint-François et partez à la découverte d'un circuit vélo fort apprécié des cyclistes. De part et d'autre de la rivière, vous profiterez de magnifiques points de vue sur cet impressionnant cours d'eau et sur la nature environnante. À la hauteur de Drummondville, prenez le temps de parcourir le circuit riverain de Parc à Parc et pourquoi ne pas vous offrir une belle nuitée au Camping des Voltigeurs? Plus loin sur le parcours, une incursion à Odanak vous fera découvrir le Musée des Abénakis!

ATTRAITS TOURISTIQUES

- 1 Extéria – Terrain d'aventures**
526, rang Sainte-Anne, Drummondville
1 877 397-4544
exteriadrummond.com
- 2 Parc à Parc – Circuit riverain**
Drummondville
819 478-6550
parcaparc.drummondville.ca

- 3 Musée des Abénakis**
108, Waban-Aki, Odanak
450 568-2600
museeabenakis.ca

HÉBERGEMENTS

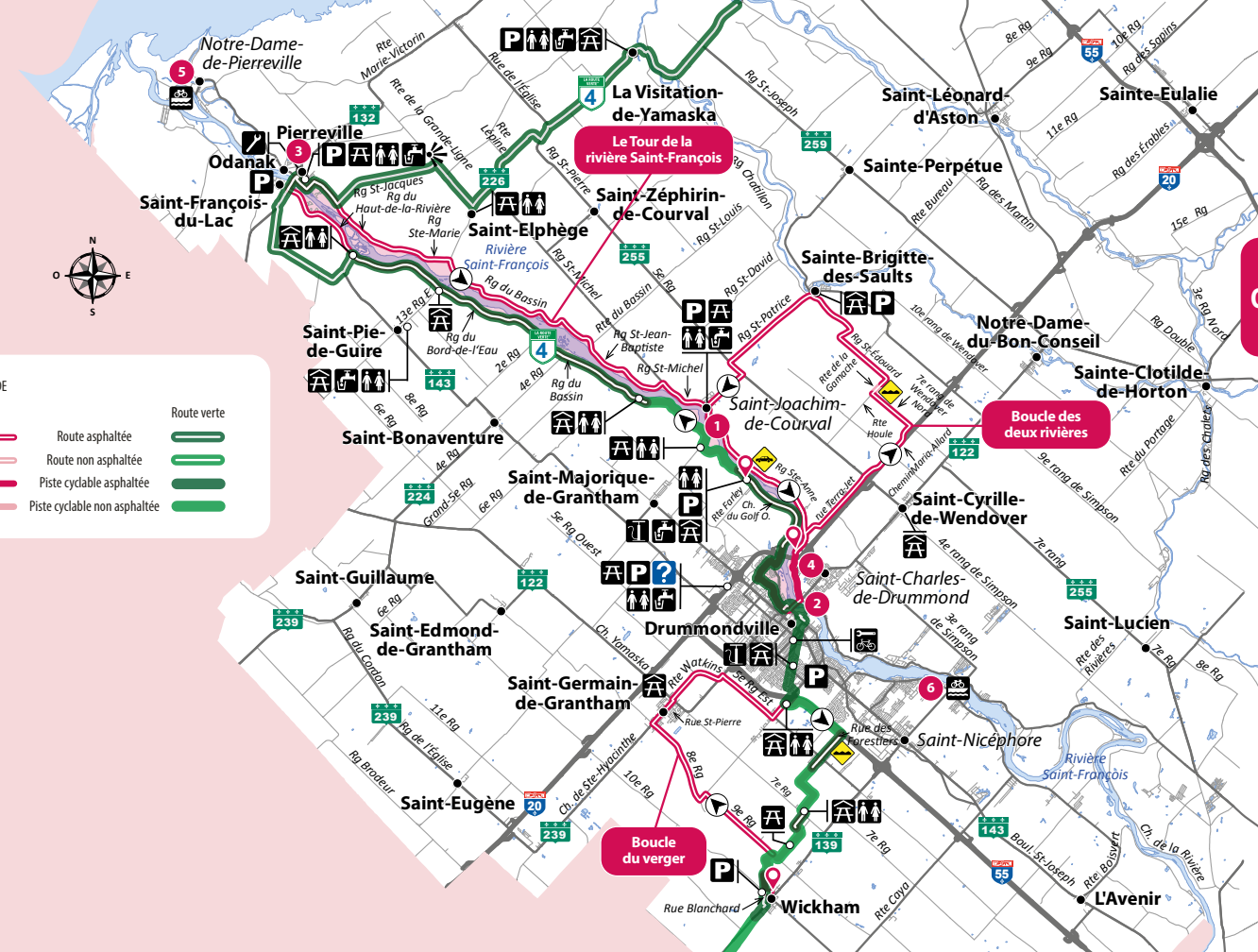
- 4 Camping des Voltigeurs - Sépaq**
575, rue Montplaisir, Drummondville
1 800 665-6527
sepaq.com/ct/vol/

SERVICES

- 5 Navette fluviale en ponton « Circuit vélo sur la rivière »**
1 888 568-2810
caodanak.com/velo-sur-la-riviere
- 6 Navette fluviale en ponton « Le Traversier »**
1 877 235-9569
parcaparc.drummondville.ca/parc/le-traversier

LÉGENDE

	Route asphaltée		Route verte
	Route non asphaltée		
	Piste cyclable asphaltée		
	Piste cyclable non asphaltée		



EXPÉRIENCE POUTINE

PAR TOURISME CENTRE-DU-QUÉBEC

VIVEZ,
L'EXPÉRIENCE
POUTINE
AU CENTRE-
DU-QUÉBEC!

Cette saison, parcourez nos routes pour découvrir la plus authentique des poutines au Centre-du-Québec.



POUR PLUS D'INFORMATIONS...

/EXPERIENCEPOUTINE #EXPERIENCEPOUTINE



NAVETTE FLUVIALE EN PONTON © BUZZ PHOTO



SAINT-FRANÇOIS-DU-LAC © BUZZ PHOTO

LE TOUR DE LA RIVIÈRE SAINT-FRANÇOIS / 79 KM

Vous désirez prolonger votre parcours? Voici quelques options intéressantes pour poursuivre votre randonnée :



**BOUCLE
DU MOULIN**
91 km



**BOUCLE
DE LA PLAINE**
93 km



**ROUTE
VERTE #4**
144 km

Hébertisme aérien | Aventure | Plein air
L'AVENTURE DÉBUTE ICI!

ExTÉRIa

TERRAIN D'AVENTURES




526, rang Sainte-Anne
Drummondville
819 397-4544
exteriadrummond.com



CAMPING DES VOLTIGEURS © BUZZ PHOTO



CAMPING À VÉLO, PARC RÉGIONAL DE LA RIVIÈRE GENTILLY



PARC LINEAIRE DES BOIS-FRANCS © KIM ROBERGE



04

Pour un séjour à vélo sans tracas

Vous aimez voyager à vélo en toute simplicité? Le Centre-du-Québec est donc la région tout indiquée pour vous parce qu'ici, nous avons la chance de collaborer avec une agence de voyages qui vous propose des itinéraires prêt-à-partir de 3 ou 4 jours. Votre seul souci : rejoindre notre belle région et vous laisser transporter, oui oui, même vos bagages, par ces parcours préparés spécialement pour vous. Un tout inclus à vélo juste parfait! Nous vous proposons également une « Escapade à vélo » sur 2 jours que vous pouvez réaliser telle quelle, sans plus de recherche nécessaire de votre part. Prêt à prendre la route?

**Besoin d'un coup de pouce pour transporter vos bagages?
La région collabore avec une entreprise qui saura bien vous servir.**

Tous les détails sur ces suggestions de séjours, escapades, forfaits vélo et sur le service de transport de bagages juste ici!



05 Roulons en ville

En visitant le Centre-du-Québec à vélo, ne manquez pas de découvrir au passage deux de nos magnifiques milieux plus urbains que sont Drummondville et Victoriaville. C'est un départ pour rouler à vélo en ville et faire de belles découvertes!

DÉCOUVREZ
VICTORIAVILLE



VERS LE CIRCUIT

Scannez le code QR
à l'aide de votre appareil
intelligent

DIFFICULTÉ



DISTANCE

23 km



VÉLOGARE DU GRAND-TRONC © LES MAXIMES



RÉSERVOIR BEAUDET © LES MAXIMES

DÉCOUVREZ VICTORIAVILLE / 23 KM

Victoriaville, une ville qui a à cœur la santé des gens

À Victoriaville, pédalez autour du joli Réservoir Beaudet et faites un saut au centre-ville pour un arrêt gourmand dans une crèmerie ou encore simplement pour profiter des boutiques et des attraits très accessibles qu'on y retrouve. Au dénivelé relativement plat, mais avec une belle montée pour admirer la ville et son coucher de soleil du haut du Mont Arthabaska, la ville vous propose de prendre le temps de la découvrir, un kilomètre à la fois!

À découvrir le long de votre randonnée

ATTRAITES TOURISTIQUES

Parc du Mont Arthabaska

100, chemin du Mont-Arthabaska
Victoriaville
819 751-4520
victoriaville.ca

HÉBERGEMENTS

Hôtel Le Victorin

19, boul. Arthabaska Est
Victoriaville
1 800 563-0533
hotellévictorin.com

Hôtel Quality Inn & Suites Victoriaville

1, boul. Arthabaska Est
Victoriaville
1 855 330-7825
qualityinnvictoriaville.com

SERVICES

Tourisme Victoriaville et sa région (Véloroute des Appalaches)

747, boul. Pierre-Roux Est
Victoriaville
1 888 758-9451
velorouteappalaches.com



VÉLO À DRUMMONDVILLE ET SES ENVIRONS

DÉCOUVREZ DRUMMONDVILLE



VERS LE CIRCUIT

Scannez le code QR à l'aide de votre appareil intelligent

DIFFICULTÉ



DISTANCE

45 km



VUE SUR LA RIVIÈRE ST-FRANÇOIS



VÉLO À DRUMMONDVILLE ET SES ENVIRONS

DÉCOUVREZ DRUMMONDVILLE / 45 KM

Partez à la découverte de Drummondville et de ses parcs

Magnifiquement située, Drummondville est une ville vibrante aux multiples attraits tant culturels que gourmands ou sportifs. En y pédalant, vous aurez l'occasion de longer la rivière Saint-François et de vous aventurer dans le centre-ville pour y dénicher de bons restos et de beaux produits! Prenez le temps de vous arrêter dans quelques-uns des parcs que la ville compte. Et, pour agrémenter cette belle balade, profitez de la traverse en ponton qui vous permettra d'admirer la rivière sous un autre angle. Une découverte n'attend pas l'autre!

À découvrir le long de votre randonnée

ATTRAITES TOURISTIQUES

Extéria – Terrain d'aventures
526, rang Sainte-Anne, Drummondville
1 877 397-4544
exteriadrummond.com

Parc à Parc – Circuit riverain
819 478-6550
parcaparc.drummondville.ca

HÉBERGEMENTS

Camping des Voltigeurs - Sépaq
575, rue Montplaisir, Drummondville
1 800 665-6527
sepaq.com/ct/vol/

SERVICES

Navette fluviale en ponton « Le Traversier »
1 877 235-9569
parcaparc.drummondville.ca/parc/le-traversier



PARC DU MONT ARTHABASKA © VILLE DE VICTORIAVILLE



**Pour rouler
différemment
en été comme en hiver**

PARC RÉGIONAL DE LA RIVIÈRE GENTILLY



PARC RÉGIONAL DE LA RIVIÈRE GENTILLY

06

Où rouler au Centre-du-Québec avec son vélo de montagne ou son fatbike?

Au Centre-du-Québec, il est possible de vous exercer au vélo de montagne à différents endroits. Nos parcours accessibles vous offrent la chance de pratiquer ce merveilleux sport, même en famille! Que ce soit au Parc du Mont Arthabaska, au Parc régional de la rivière Gentilly ou encore au Mont Apic, vous trouverez des pistes de différents niveaux à descendre pour un maximum de « fun ». Durant la période plus froide, au Parc régional de la rivière Gentilly ou encore chez Extéria Terrain d'aventures, adonnez-vous plutôt au fatbike pour bouger en pleine nature même en hiver! Une façon géniale de donner un souffle hivernal à votre passion pour le vélo!



**OÙ ROULER
AVEC SON
VÉLO DE
MONTAGNE**

Mont Apic

1361, route Bellemare
Saint-Pierre-Baptiste
418 453-2357 • montapic.com

Parc du Mont Arthabaska

100, chemin du Mont-Arthabaska
Victoriaville
819 751-4520 • victoriaville.ca

Parc régional de la rivière Gentilly

1000, route des Flamants
Sainte-Marie-de-Blandford
1 800 944-1285 • rivieregentilly.com



**OÙ ROULER
AVEC SON
FATBIKE**

Extéria – Terrain d'aventures

526, rang Sainte-Anne, Drummondville
1 877 397-4544 • exteriadrummond.com

Parc régional de la rivière Gentilly

1000, route des Flamants, Sainte-Marie-de-Blandford
1 800 944-1285 • rivieregentilly.com

**P.S. Vous n'avez
pas de vélo
de montagne
ou de fatbike?**

Aucun problème, il est possible d'en effectuer la location sur place au Parc régional de la rivière Gentilly (vélo de montagne et fatbike) et chez Extéria Terrain d'aventures (fatbike).



HÔTEL QUALITY INN & SUITES VICTORIANVILLE



À VÉLO DANS LES APPALACHES © LES MAXIMES



À VÉLO DANS LES APPALACHES © LES MAXIMES

07

Les nouvelles tendances dans le monde du vélo

TENTEZ UNE NOUVELLE EXPÉRIENCE À VÉLO : LE GRAVEL BIKE!

Avez-vous déjà tenté l'expérience du gravel bike? Pionnière dans le développement de ce nouveau produit vélo, la région offre de très belles et multiples possibilités pour pratiquer ce nouveau sport! Entre autres, dans le secteur de Victoriaville, testez votre endurance en parcourant les 9 circuits proposés par la Véloroute des Appalaches! Ces parcours vous invitent à traverser les plus belles routes de campagne à la fois composées de gravelle ou d'asphalte et où vous pourrez admirer un magnifique paysage de vallons et de terres agricoles fertiles.

Oserez-vous sortir de votre zone de confort en partant parcourir ces circuits plus costauds?

Véloroute des Appalaches
Victoriaville et sa région
1 888 758-9451 • velorouteappalaches.com

LE VÉLO ÉLECTRIQUE, DU VÉLO ACCESSIBLE POUR TOUS

Fière de sa réputation déjà bien établie en matière de développement durable, la ville de Victoriaville innove également du côté du vélo électrique. Facilement praticable dans la région grâce aux bornes de recharge accessibles situées au bureau d'information touristique à la Vélogare du Grand Tronc et au Réservoir Beudet, il vous est désormais possible de faire l'expérience du vélo électrique, mais également de la trottinette électrique en en faisant la location à l'Hôtel Quality Inn et Suites Victoriaville. Leur vélogare propose aux clients de l'hôtel, mais aussi aux autres visiteurs, la location d'équipement complet afin d'essayer ce fabuleux sport qui ne cesse de gagner en popularité au Québec!

Un vélo qui permet à tous de pouvoir rouler!

Hôtel Quality Inn & Suites Victoriaville
1, boul. Arthabaska Est, Victoriaville
1 855 330-7825 • qualityinnvictoriaville.com

08

Informations pratiques

Besoin d'un coup de pouce pour bonifier votre séjour au Centre-du-Québec?

Contactez ou visitez les lieux d'accueil de la région :

Bureau d'information touristique de Victoriaville et sa région

20, rue de Bigarré, Victoriaville
819 795-4323 • 1 888 758-9451
tourismeregionvictoriaville.com

Bureau d'information touristique de Nicolet-Yamaska

20, rue Notre-Dame, Nicolet
819 293-6960 • 1 866 279-0444
tourismenicoletyamaska.com

Bureau d'information touristique de la région de L'Érable

1280, avenue Trudelle, Plessisville
819 621-1333 • 1 800 360-2989
regiondelerable.ca

Tourisme Centre-du-Québec

819 364-7177 • 1 888 816-4007
tourismecentreduquebec.com

Office du tourisme de Drummondville

1350, rue J.-B. Michaud, Drummondville
819 477-5529 • 1 877 235-9569
tourismedrummondville.com

Tourisme Bécancour


1005, boulevard Bécancour, Bécancour
819 233-4636 • 1 888 233-4676
tourismebecancour.com

Bureau d'accueil touristique Maison de la Culture de Warwick

169, rue Saint-Louis, Warwick
819 358-4340
villedewarwick.quebec

Renseignements touristiques pour la province du Québec

1 877 BONJOUR (266-5687)
bonjourquebec.com



Faites-vous plaisir

Cet été, évadez-vous en formule tout inclus à l'Auberge Godefroy.

Forfaits à partir de **125 \$** par personne

Confort raffiné | Cuisine du terroir réputée | Bistro Terrasse
Espace Aqua-Détente 4 saisons | Centre Amerispa
Activités à proximité | Route Verte #4 | Remisage sécuritaire

1 877 282-0282

ORIGINE
artisans hôteliers

aubergegodefroy.com
























































































































































































































































































































Du genre mollo ou costaud ?



21 circuits à explorer dans le coin de Victo !

Bienvenue au pays des grands espaces et de la gourmandise assumée. De la campagne à l'arrière-pays, on t'amène voir nos plus beaux points de vue et goûter nos meilleurs produits.

 [velorouteappalaches.com](https://www.velorouteappalaches.com)

